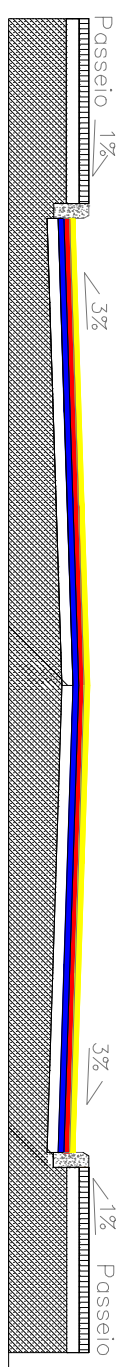


Mapa -Planta Baixa
Rua: Avenida Benjamin Kehl
ESCALA 1/1500

QUADRO DE ÁREAS

RUA A SER PAVIMENTADA	AREA TOTAL	AREA DE RUAS	AREA PASSEIOS	MEIO FIO
Av. Benjamin Kehl	7138,00 m ²	4369,18m ²	2768,82m ²	1365,0m

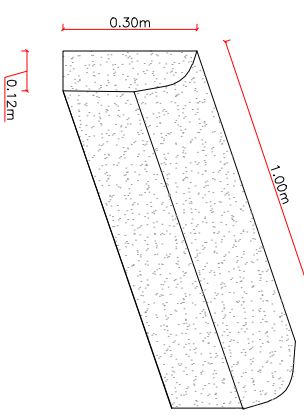


SEÇÃO TIPO DE PAVIMENTAÇÃO – SOBRE RUA EM SAIBRO
 ENTRE A ESTAÇA 0+352 A ESTAÇA 0+504
 SEM ESCALA

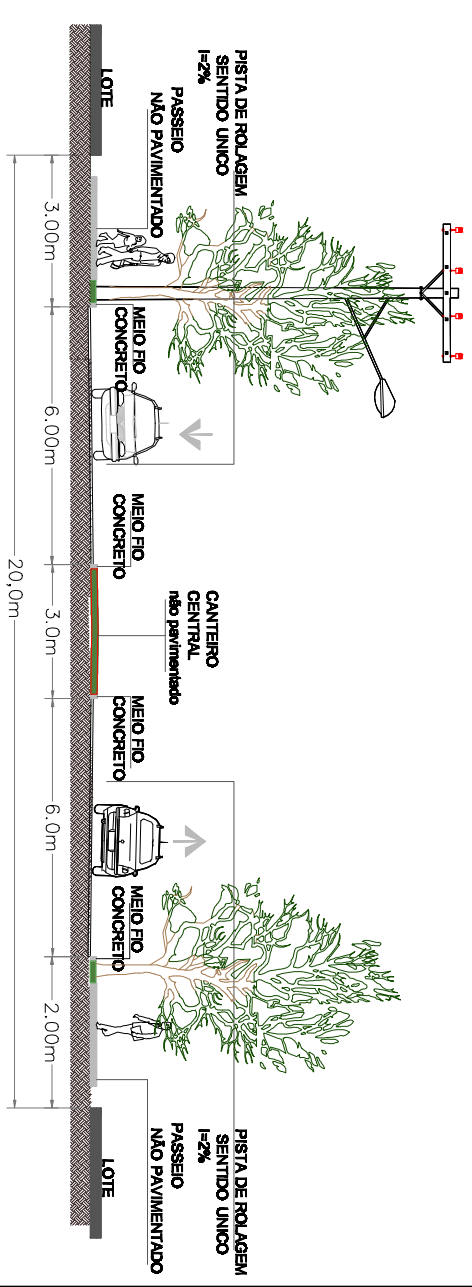
PISTA DE ROLAMENTO.

- Camada de C.B.U.Q. (e = 4cm)
- Camada Regularizadora (e = 3 cm), sobre imprimação e/ou pintura de ligação
- Recomposição de Base de Brita Graduada (e = 15 cm)
- Recomposição de Base de Racho (e = 20 cm)
- Subleito

MEIO FIO DE CONCRETO-PRÉMOLADO



QUADRO DE DETALHES
 ESCALA: SEM ESCALA



GABARITO AV. BENJAMIN KEHL
 SEM ESCALA

Prefeitura Municipal
De Santo Antonio do Planalto-RS

RESPONSÁVEL TÉCNICO PROJETO:

PROPRIETÁRIO:

Eng. Civil : Alexandre Menegazzo - CREA:RS/167278

Município de Santo Antonio do Planalto

OBRA PAVIMENTAÇÃO CBUQ -DISTRITO INDUSTRIAL

DESENHO: ALEXANDRE

ENDEREÇO Av. Benjamin kehli

AREA 4.369,18

PROJETO CADASTRAL

ASSUNTO PLANTA BAIXA E DETALHES

ESCALA Indicada

DATA Janeiro 2022

CAD-03/4

Nº PRANCHA

Faixa de domínio
 Faixa non aedificandi
 Rodovia Federal BR 386
 Santo Antonio do Planalto
 Carazinho